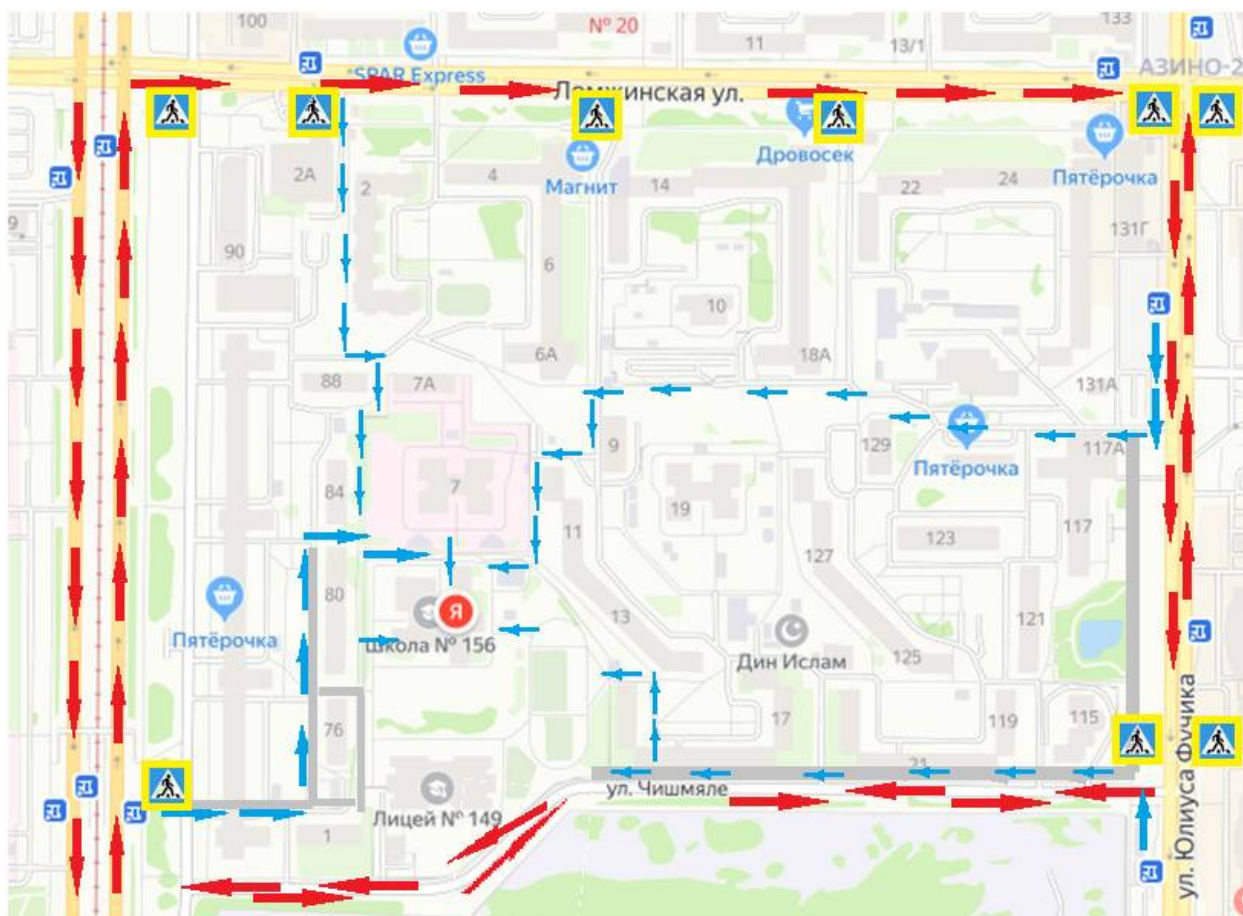





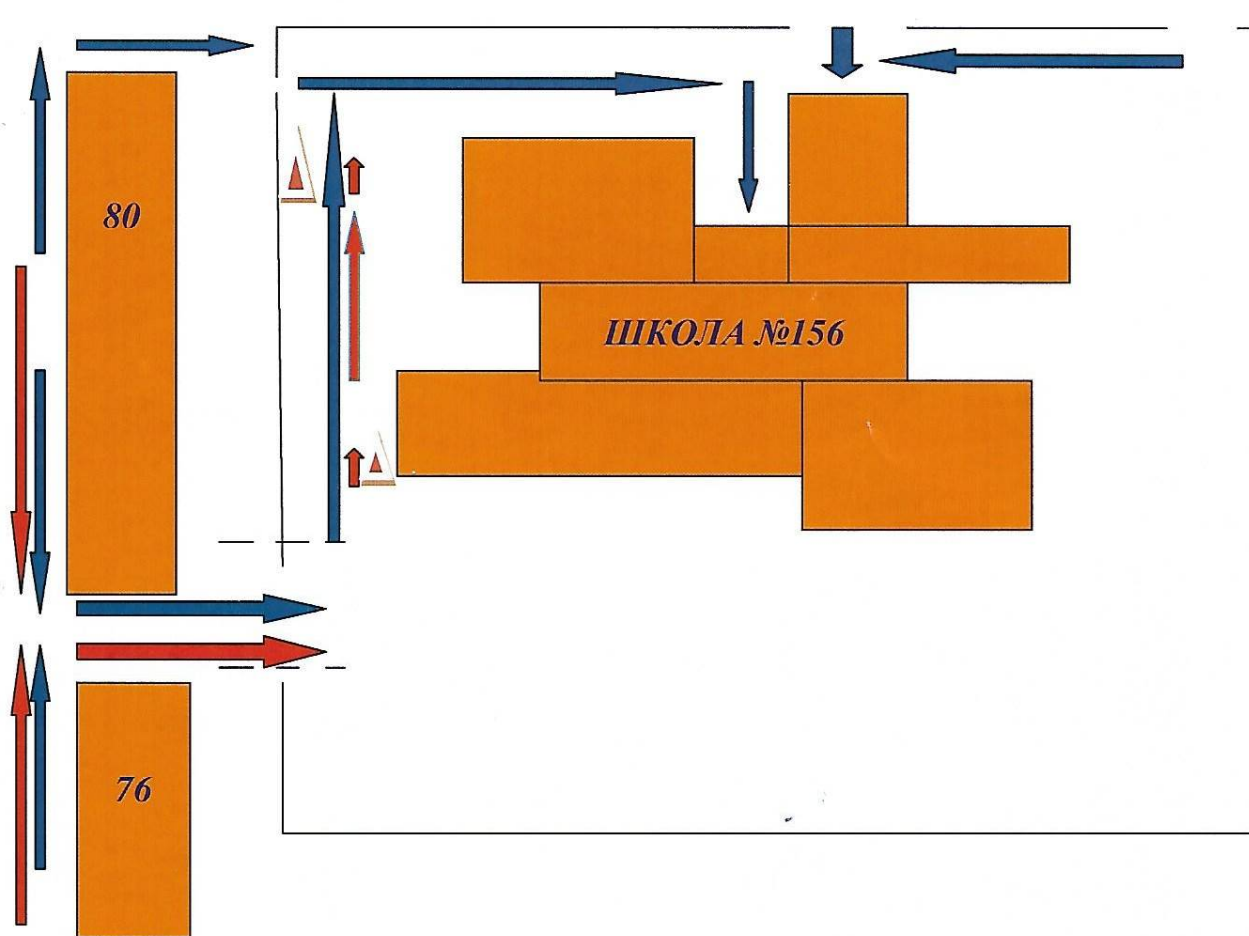







**План-схема района расположения МБОУ «Школа №156»,
путей движения транспортных средств и обучающихся**



-  Движение транспортных средств
-  Движение в (из) школу (ы)
-  Жилая застройка
-  Тротуар
-  Проезжая часть

3. План-схема путей движения транспортных средств к местам разгрузки/погрузки и рекомендуемые безопасные пути передвижения детей по территории МБОУ «Школа № 156»



- 
МЕСТО РАЗГРУЗКИ / ПОГРУЗКИ
- 
ДВИЖЕНИЕ ГРУЗОВЫХ ТРАНСПОРТНЫХ СРЕДСТВ НА ТЕРРИТОРИИ
- 
ДВИЖЕНИЕ УЧАЩИХСЯ НА ТЕРРИТОРИИ ШКОЛЫ
- 
ЖИЛАЯ ЗАСТРОЙКА
- 
ВЪЕЗД / ВЫЕЗД ГРУЗОВЫХ ТРАНСПОРТНЫХ СРЕДСТВ

Время подвоза продуктов в МБОУ «Школа № 156»

- 5:00ч. – молочные продукты
- 9:00 – 13:00ч. – крупы, овощи, мясо
- 23:00ч. – хлебобулочные изделия